

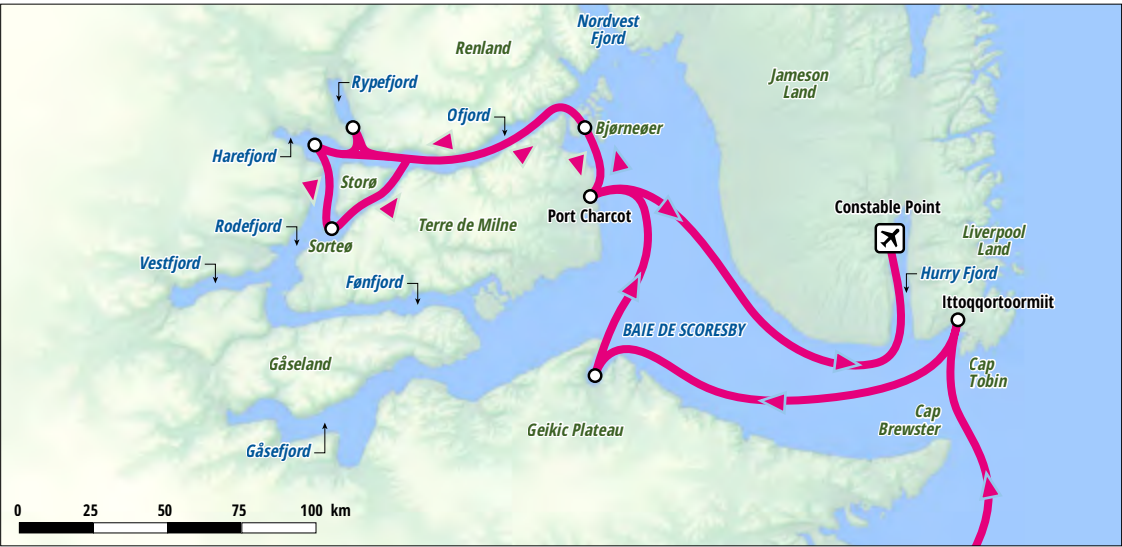
# 7 Baie de Scoresby, le Nord à l'état brut

Icebergs, sommets et bœufs musqués : la côte orientale du Groenland offre des espaces somptueux, incroyablement variés et préservés. Le Grand Nord en majesté.

Le Groenland, par quel bout le prendre ? Ce vaste territoire de glaces et de fjords s'ouvre à grande vitesse aux visiteurs attirés par la magie du Grand Nord. La visite se fait en général par la partie Sud et la capitale, Nuuk. Ou sur la côte Ouest, du côté de la fameuse baie de Disko et son somptueux Isfjord. Mais la côte orientale de l'île est encore plus sauvage et très peu visitée. Il s'y trouve pourtant une baie immense, vaste échancrure au flanc Est du Groenland, qui saute aux yeux quand on se penche sur une carte : la baie de Scoresby. Réputée accueillir « le plus vaste système de fjords du monde », elle s'enfonce sur 300 kilomètres à l'intérieur de massifs montagneux spectaculaires. La baie est parsemée d'icebergs qui se détachent des glaciers descendus de l'inlandsis, l'énorme calotte de glace qui recouvre l'île. Son exploration – en bateau, forcément – est un de ces voyages-expéditions qu'on n'oublie pas. 26 juillet 2018. Le bateau d'expédition *Kamak*, laisse le cap Brewster à babord. Direction Ittoqqortoormiit, un village inuit - le seul sur cette partie de la côte - situé

à l'entrée Nord de la baie. Le bateau est parti il y a trois jours de Isafjördur, en Islande. Après 35 heures de traversée, la côte groenlandaise a été touchée au cap Dalton. À 5 heures du matin – mais ici qu'importent les heures, il fait grand jour en permanence à cette période de l'année –, l'équipage ne résiste pas à la tentation de se dégourdir les jambes sur la grève de galets, couverte de bois flotté. Et tente une petite expédition sur les pentes qui surplombent la grève. Arrivé sur l'épaule, à 200 mètres environ, une forme blanche qu'on reconnaît entre mille, même si l'environnement très minéral ne correspond pas aux images habituelles : un ours polaire fixe notre petit groupe. Sacrée entrée en matière. Fusil et fusée sont déballés et le repli est ordonné. Nous ne sommes pas trop inquiets car nous savons que les ours n'agressent généralement pas un groupe d'humains de plus de cinq personnes, or nous sommes huit. L'ours nous regarde, se lève sans avancer dans notre direction. Nous montons dans l'annexe, nous voilà en sécurité et l'ours également ! C'est une des particularités de la côte orientale du

Groenland : contrairement à l'Ouest, les ours blancs y sont nombreux, comme au Spitzberg. À Ittoqqortoormiit, les étourdis pourront se rendre dans la boutique-à-tout-vendre du village qui propose librement une vaste choix de fusils dans ses rayons comme si c'était de simples jouets. Ça ne rigole pas pourtant : un ours a été abattu il y a deux jours à l'entrée du village. C'est surtout la côte qui est concernée : nous ne verrons plus d'ours dans la baie proprement dite, pas très fournie en phoques, ni même en oiseaux de mer. Le village inuit, débordant et poussiéreux, semble vivre au rythme des quads, des blagues des enfants et des retours des hors-bord de pêcheurs. Au bout du petit quai de débarquement, deux cadavres de phoques pendent dans l'eau. Le but du voyage de *Kamak* ? Faire le tour de la terre de Milne, cette île imposante qui verrouille le fond de la baie pour préparer d'autres voyages à venir. L'exercice n'a rien d'évident : les conditions de glace peuvent à tout moment fermer l'étroit passage. Mais qu'importe si l'itinéraire est bloqué : les paysages, ici, sont



◀ **UN LABYRINTHE DE GLACES** Placée entre les 70° et 72° parallèles Nord, la baie de Scoresby se situe un peu au Nord de l'Islande et nettement plus au Sud que le Spitzberg. Les glaces occupent tout le fond de la baie qu'elles libèrent partiellement l'été, permettant parfois aux bateaux de faire le tour de la terre de Milne.

Derrière une épaule, apparaît furtivement une masse imposante comme venue d'un autre âge

exceptionnels. Au Sud de la baie, au cap Stevenson, des *mesas* de basalte sombre et désagréé, dominant la surface de la mer. Les glaciers débordent des crêtes. Au Nord-Est de la terre de Milne, après une navigation au milieu d'imposants icebergs, l'archipel Bjørneøer laisse les visiteurs médusés. Les imaginatifs n'ont pas besoin de faire beaucoup d'effort pour désigner ces îles longitudinales aux crêtes hérissées de roches : « arêtes de poisson », « dos de stégosaure »... C'est en tout cas l'occasion de faire une belle course d'arête (poisson mis à part) et un lieu de mouillage prisé dans lequel on retrouve les deux ou trois voiliers qui croisent dans la baie. C'est ensuite le couloir granitique de l'Ofjord. Les faces verticales à main droite se dressent sur près de mille mètres de haut donnant le sentiment d'être le bateau de papier d'un caniveau de géants. A main gauche, des glaciers de pente raide qui dévalent des sommets. Le fjord est étroit, à peine 4 kilomètres, et très long, probablement 150. Un vrai corridor parsemé d'icebergs, de toutes tailles et de toutes formes. À la sortie, changement de décor. Entre deux glaciers glissant dans la mer, les collines de steppe rase du Harefjord offrent des opportunités de sorties à terre. Si vous identifiez dans la vase de la berge une trace d'ongulé ; si, plus loin, vous tombez sur un crâne allongé muni de deux cornes façon buffle ; si vous trouvez, accrochés aux arbustes environnants, des touffes d'une laine très fine et si, enfin, derrière une épaule, vous voyez furtivement apparaître une masse poilue imposante qui semble sortie d'un autre âge, c'est que vous approchez. Vous voilà sur la terre des bœufs musqués. Ces caprins aberrants ont tout du bovidé. Il ne faut naturellement pas les ●●●

▶ **AU-DESSUS DU HAREFJORD** L'ivresse des grands espaces vierges.







approcher : à cette époque, leur fourrure part en lambeaux et ils protègent soigneusement leur petit. Même à distance, quand ils vous observent fixement, ils imposent le respect. Impossible de savoir si ils vont charger ou s'éloigner brusquement...

Les icebergs sont plus blancs, plus grands et se densifient le long des canyons de latérite du Rodefjord. Une symphonie de rouge, de blanc et de bleu baignée par la lumière rasante du Nord crée un paysage unique et surprenant. Le passage par l'Ouest de la terre de Milne, pris par les glaces, ne sera pas possible pour cette fois : même en grim pant dans le mât, aucun accès ne semble possible et les cartes satellites confirment qu'il nous

faut rebrousser chemin. Mais la dernière randonnée au sommet de la petite île de Sorteø est une forme d'apothéose avec une vue à 360° sur le fond de la baie de Scoresby qui appelle d'autre aventures.

 Ici, entre deux journées de navigation, on marche surtout : des randonnées à la journée en terrain vierge, sur la rocaïlle, la glace ou la steppe rase du Grand Nord. Les experts pourront y envisager des treks plus engagés comme la traversée du massif du Renland. On grimpe aussi : des sommets assez accessibles aujourd'hui et demain, pour les audacieux, des *big walls* ou des pointes granitiques comme l'exceptionnelle « église de Grundvig » et ses 1 832 mètres.

 Le plan d'eau, relativement protégé, inspire aussi les amateurs de kayak comme Marc, Philippe, Jean-Marc et Béatrice qui ont bouclé il y a neuf ans un tour de la terre de Milne. Une formidable expédition d'un mois, complexe en logistique, intense en émotions. Glaces, brume, froid, brusques coups de vents, abris parfois rares comme dans l'Ofjord : l'exercice est naturellement réservé aux kayakistes aguerris ou accompagnés.

Un merveilleux bout du monde ? C'est le sentiment qui vous étreint quand vous gagnez à pied depuis le rivage balayé par les vagues le minuscule aéroport de Constable Point en longeant sa piste de terre. Vous déposez vos bagages dans la baraque qui tient lieu de bureau commercial, de caserne de pompiers et de salle



© OUTDOORGO

▲ **L'OURS** Très répandu à l'Est du Groenland.

d'attente. Un bout du monde, vraiment, à découvrir, chérir et protéger.

**QUAND ?** Du 15 juillet à début septembre. La période où le fond de la baie est partiellement libérée des glaces. Les mois les moins froids mais les plus humides.

Mois	Mini	Maxi	Jours de pluie
Janvier	-17°	-10°	1
Avril	-13°	-6°	1
Juillet	3°	9°	9
Octobre	-7°	-3°	2

À Ittoqqortoormiit

**Y ALLER**

**En avion** Aéroport de Nerlerit Inaat (Constable Point, CNP) situé à 40 km de Ittoqqortoormiit (liaison par hélicoptère), desservi par Norlandair depuis l'Islande (Akureyri ou Reykjavik en saison, 700€ AR).

**En bateau** Avec un bateau d'expédition ou sur une croisière arctique, le moyen idéal pour accéder au Scoresby et surtout s'y déplacer.

**AVEC QUI ?** Les voyageurs Terres Oubliées, Nomade Aventure et 66°Nord organisent des voyages dans la baie de Scoresby sur le bateau d'expédition *Kamak* à l'été 2020 (environ 8000€ pour deux semaines).

66° Nord ouvre le Scoresby au kayak : expédition de 25 jours en août prochain. Sur place, une petite agence de voyages, Nanu Travel, propose randonnées, chiens de traîneaux, itinéraires kayak, safaris chasse ou pêche... ou peut servir de relais logistique à des projets en autonomie.

**DORMIR** Guesthouse de 7 chambres à Ittoqqortoormiit. Ailleurs, la nature...

**EN SOLO ?** Si vous avez un bateau, un fusil et que l'aventure vous tente...

 [www.outdoorgo.com/scoresby/](http://www.outdoorgo.com/scoresby/)

**Ascenseur social**

L'explorateur britannique William Scoresby qui a donné son nom à la baie, nommée Kangertittivaq en inuit, est le premier occidental à avoir reconnu la côte orientale du Groenland à l'été 1822. Il a commencé à naviguer sur les mers du Grand Nord comme baleinier avec son père et a pris son premier commandement à 20 ans. Les chasseurs de baleine ont souvent été des auxiliaires des explorations arctiques et antarctiques mais ils sont rares ceux qui sont devenus, comme Scoresby, de véritables scientifiques.



▼ **BŒUFS MUSQUÉS** Des animaux impressionnants, à l'aura mystérieuse.



© I STOCK



▼ **DANS L'ARCHIPEL DE BJØRNØER, À 440 M AU-DESSUS DE LA MER**  
Courses de rocher faciles ou big walls impressionnants.

© JEAN BOUCHET / SKI-EXPLORATION-HAUTE-LATITUDE.FR